

## ALLEGATO 2 - DICHIARAZIONE EMERGENZE

Riservato all'Ufficio

AUTORIZZAZIONE  
NR. \_\_\_\_/2026

- NOMINATIVO CAMPEGGIO \_\_\_\_\_
- DAL \_\_\_\_\_ AL \_\_\_\_\_
- LOCALITA' \_\_\_\_\_ sulle PP.FF. \_\_\_\_\_ in C.C. \_\_\_\_\_
- TERRENO DI PROPRIETA' DEL SIG/SI.RA \_\_\_\_\_
- NUMERO PREVISTO MASSIMO DEI PARTECIPANTI \_\_\_\_\_  
DI CUI RELATIVI AL GRUPPO 1 N. \_\_\_\_\_, AL GRUPPO 2 N. \_\_\_\_\_ ED AL GRUPPO 3 N. \_\_\_\_\_

\*\*\*

NOMINATIVI referenti dei gruppi ed in qualità di responsabili delle operazioni di emergenza 24h/24h

REFERENTE GRUPPO 1 (nome, cognome) \_\_\_\_\_ (telefono) \_\_\_\_\_







REFERENTE GRUPPO 2 (nome, cognome) \_\_\_\_\_ (telefono) \_\_\_\_\_

REFERENTE GRUPPO 3 (nome, cognome) \_\_\_\_\_ (telefono) \_\_\_\_\_

### DICHIARANO

ai sensi degli artt. 46 e 47 del D.P.R. 28/12/2000, n. 445, consapevole della responsabilità penale cui può andare incontro in caso di dichiarazione falsa o comunque non corrispondente al vero

1. Di essere consapevole ed a conoscenza della classificazione di pericolosità della zona sulla quale verrà allestito il campo, così inserita nella carta di sintesi della pericolosità della Provincia Autonoma di Trento:

Legenda - CARTA DI SINTESI DELLA PERICOLOSITA'		
<b>Classi di Penalità</b> Con riferimenti alle norme di attuazione del Piano Urbanistico Provinciale (L.P. 27 maggio 2008, n. 5)		
<b>penalità ordinarie</b>		
<input type="checkbox"/>	 P4 - elevata	art. 15
<input type="checkbox"/>	 P3 - media	art. 16
<input type="checkbox"/>	 P2 - bassa	art. 17
<b>altri tipi di penalità</b>		
<input type="checkbox"/>	 APP - aree da approfondire	art. 18
<input type="checkbox"/>	 PRV - residua da valanga	art. 18
<input type="checkbox"/>	 P1 - trascurabile o assente	art. 18

2. Di impegnarsi, ad esclusione delle zone in area P1 BIANCA, a rispettare le disposizioni vigenti ed in particolare quanto previsto nella relazione geologica redatta dal dott. geol. ALBERTI SILVIO in data \_\_\_\_\_, di cui i dichiaranti hanno preso visione e sono a conoscenza.
  
3. Di aver previsto e di impegnarsi a rispettare le seguenti procedure di sicurezza e di emergenza, di cui si è data formazione ai partecipanti:
 

In caso di emergenza/evacuazione, i referenti responsabili:

  - provvedono a chiamare il numero di emergenza 112;
  - si accertano della presenza di tutti i partecipanti del proprio gruppo e del loro stato di salute;
  - fanno indossare ai partecipanti il giubbotto catarifrangente;
  - si allontanano dall’area interessata dall’emergenza seguendo le modalità fornite dai soccorritori, oppure in assenza, disponendosi in fila indiana e dirigendosi verso il centro abitato/area sicura più vicina.
  - nel caso in cui l’evacuazione avvenga durante la notte, i responsabili utilizzeranno delle torce (una ad apertura e una a chiusura di ogni fila) per segnalare la loro presenza ai passanti ed ai soccorritori.
  
4. Di aver preso visione e di aver condiviso con tutti i partecipanti le indicazioni fornite dalla Provincia Autonoma di Trento al link <https://grandicarnivori.provincia.tn.it>.

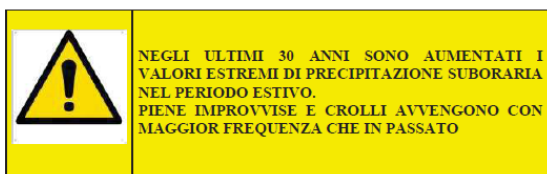
Firma dei responsabili delle operazioni di emergenza

IL RESPONSABILE - PER IL GRUPPO 1) \_\_\_\_\_

IL RESPONSABILE - PER IL GRUPPO 2) \_\_\_\_\_

IL RESPONSABILE - PER IL GRUPPO 3) \_\_\_\_\_

Allegato: cartina con posizionamento delle tende + carta identità dei dichiaranti



LA VAL DI DAONE SI TROVA IN UN TERRITORIO MONTANO CON NUMEROSE INCISIONI LATERALI SOLCATE DA RUSCELLI E TORRENTI. LUNGO QUESTI CORSI D'ACQUA, ALIMENTATI DA BACINI IMBRIFERI PICCOLI E MOLTO PENDENTI, SUI CONOIDI E SUI VERSANTI DI VALLE, SI VERIFICANO SPESSE ALLUVIONI TORRENTIZIE E COLATE DETRITICHE.

SI TRATTA DI FENOMENI NATURALI IMPROVVISI, E SPESSE RAPIDISSIMI, CHE NON POSSONO ESSERE PREVISTI CON SUFFICIENTE ANTICIPO PER SCONGIURARNE IL RISCHIO.

IN CASO DI PREVISIONI DI PIOGGIA, PER EVITARE DI METTERE IN PERICOLO SE STESSI ED EVENTUALI STRUTTURE DI SOCCORSO È BENE ALLONTANARSI DA CORSI D'ACQUA E DA PARETI ROCCIOSE.

È NECESSARIO PIANIFICARE SEMPRE CON ATTENZIONE I PROPRI SPOSTAMENTI, CONSULTANDO LE MAPPE, IMPARANDO I PERCORSI E VERIFICANDO SEMPRE LE PREVISIONI METEOROLOGICHE PRIMA DI OGNI ESCURSIONE. RISPETTARE LA MONTAGNA È IL MODO MIGLIORE PER VIVERLA IN SICUREZZA.

